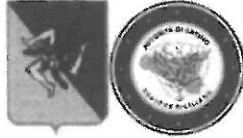


REPUBBLICA ITALIANA




REGIONE SICILIANA

PRESIDENZA

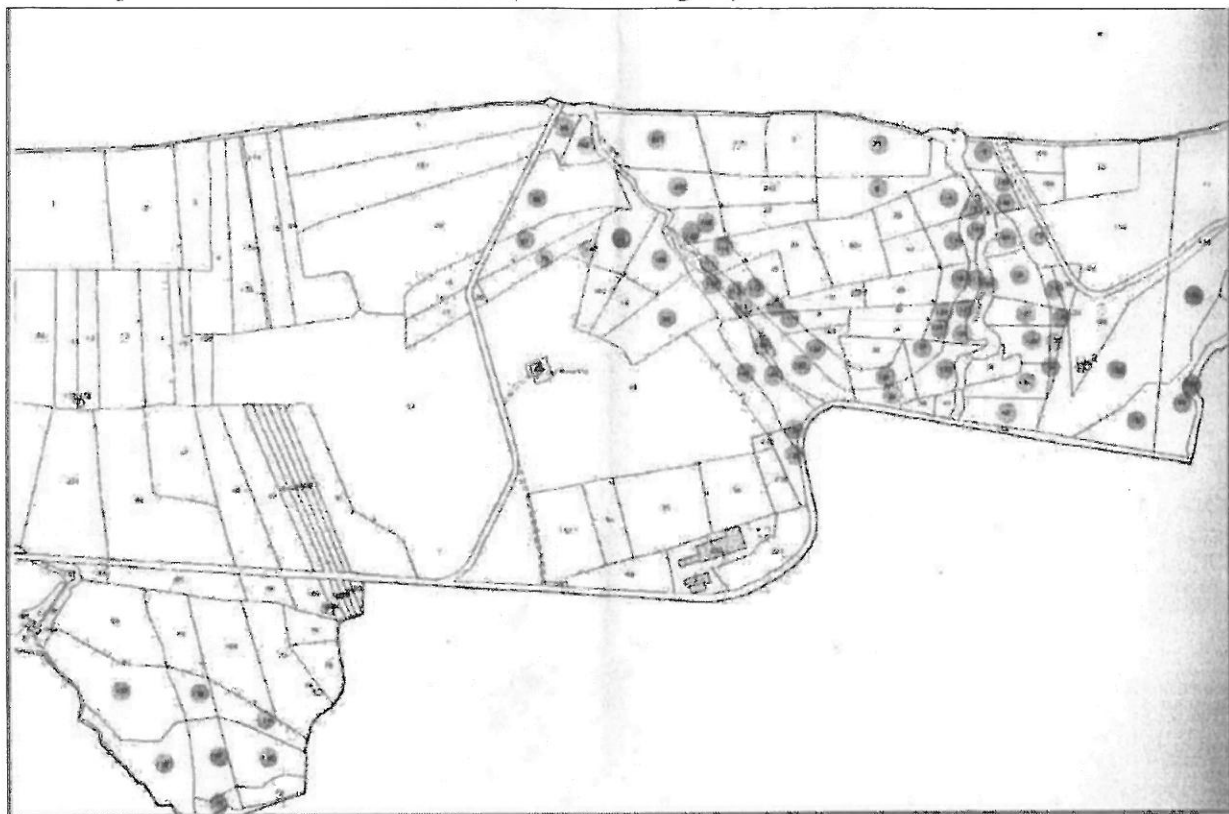
AUTORITÀ DI BACINO DEL DISTRETTO IDROGRAFICO DELLA SICILIA  
SERVIZIO 4 – DEMANIO IDRICO FLUVIALE E POLIZIA IDRAULICA

Il Dirigente del Servizio 4 del Dipartimento Regionale Autorità di Bacino del Distretto Idrografico della Sicilia rende noto che, con istanza acquisita da questa Autorità con protocollo n. 17793 del 14/12/2020, l'Azienda Zootecnica Sparacino Natale – Sede Legale in via G. Di Vittorio n. 24 – 92017 – Sambuca di Sicilia (AG) – P.Iva 01929860847., ha presentato istanza di concessione di area demaniale circumlacuale afferente all'invaso della Diga Arancio, in territorio di S. Margherita di Belice (AG), Fogli di mappa nn. 63 e 64, p.lle elencate nella tabella a seguire.

*Figura 1: Ortofoto dell'area richiesta.*



*Figura 2: Foglio di mappa n. 63 del comune di Santa Margherita di Belice (AG) con indicazione delle particelle richieste in concessione (V. tabella a seguire).*



*Figura 3: Foglio di mappa n. 64 del comune di Santa Margherita di Belice (AG) con indicazione delle particelle richieste in concessione (V. tabella a seguire).*

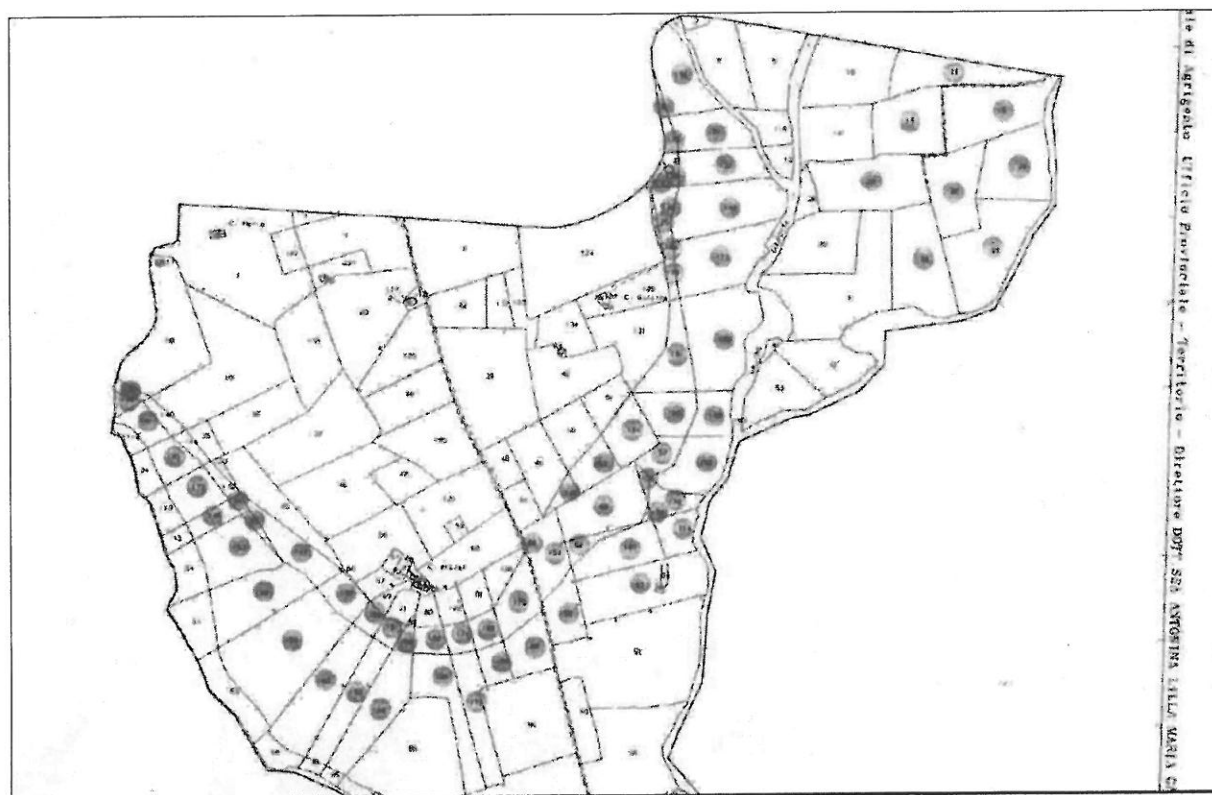


Tabella 1: elenco delle p.lle richieste in concessione.

COMUNE	Fg	P.lla	Superficie Catastale [Ha]	Sup. oggetto della concessione
s. Margherita di Belice	63	8	0,6820	0,1326
		9	0,1540	0,1145
		18	0,5290	0,4100
		20	0,7680	0,2460
		27	0,1660	0,1356
		35	0,0600	0,0400
		37	0,1440	0,1090
		41	0,0260	0,0260
		42	0,3650	0,0363
		71	0,1200	0,0340
		77	1,0070	0,1148
		78	0,2280	0,1037
		79	0,3830	0,0981
		95	0,1560	0,1560
		96	0,9720	0,9720
		97	0,4800	0,4800
		106	0,4330	0,3200
		107	0,1600	0,1600
		108	0,2620	0,2095
		109	0,0170	0,0170
		110	0,1620	0,1240
		111	0,0600	0,0600
		112	0,1700	0,1050
		113	0,0962	0,0652
		114	0,3420	0,2400
		115	0,0400	0,0400
		116	0,0350	0,0163
		117	0,0110	0,0060
		118	0,1560	0,1560
		119	0,0600	0,0460
		120	0,1040	0,0350
		121	0,3600	0,1934
		122	0,2320	0,1547
		123	0,4750	0,2184
		124	0,0610	0,0610
		125	0,0640	0,0320
		126	0,0440	0,0160
		127	0,0440	0,0440
		128	0,0640	0,0640
		129	0,0910	0,0812
		130	0,2810	0,0627
		131	0,2310	0,1245
		132	0,1680	0,1126
		133	0,3040	0,0773
		134	0,3140	0,0466
		135	0,1680	0,1680
		136	0,0270	0,0200
		137	1,3050	0,9474
		138	0,8040	0,8040
		139	0,2600	0,1436
		140	0,4500	0,2282
		141	0,3390	0,1678
		142	0,6720	0,2266
		143	0,2190	0,1584
		144	0,1270	0,1042
		145	0,1990	0,1653
		146	0,0180	0,0180
		147	0,0690	0,0311
		148	0,4790	0,4021
		149	0,6330	0,2346
		150	1,5480	1,1952

		151	0.5000	0.5000
		152	0.8680	0.8680
		153	0.7270	0.7270
		154	0.2180	0.0900
		155	0.5300	0.0900
		156	0.2800	0.2800
		162	0.1800	0.1800
		170	0.0890	0.0642
		237	0.9100	0.7894
		239	0.4530	0.3264
		6	0.0280	0.0280
		11	0.5470	0.4268
		12	0.0240	0.0240
		15	0.6110	0.5285
		16	0.7600	0.3494
		25	0.0270	0.0270
		27	0.8170	0.3014
		28	0.5820	0.4600
		29	0.6390	0.1045
		32	0.6090	0.2098
		33	0.9140	0.3068
		44	0.0240	0.0060
		52	0.1820	0.1820
		55	0.0400	0.0300
		62	0.0040	0.0020
		63	0.5920	0.5920
s. Margherita di Belice	64	82	0.1040	0.1040
		83	0.7730	0.2666
		105	0.0330	0.0330
		114	0.2130	0.6424
		115	0.0540	0.0540
		128	0.3120	0.3120
		135	0.4940	0.0810
		136	0.0890	0.0890
		137	0.3880	0.0370
		138	0.0480	0.0240
		139	0.0520	0.0360
		141	0.1630	0.0630
		142	0.1430	0.1430
		143	0.7380	0.0610
		145	0.2090	0.0064
		146	0.1400	0.0340
		147	0.3620	0.1076

148	0,6170	0,1546
149	0,0740	0,0258
150	0,2190	0,1000
151	0,3230	0,2085
152	0,4350	0,0843
153	0,5120	0,7854
154	0,3740	0,3085
155	0,3030	0,2080
156	0,0160	0,0160
157	0,1980	0,1100
158	1,2260	0,2276
159	0,0800	0,0500
160	0,6980	0,0846
161	0,0880	0,0830
162	0,4140	0,0408
163	0,1240	0,1006
164	0,6040	0,0860
165	0,1240	0,1008
166	0,1500	0,0690
167	0,4320	0,3687
168	0,0470	0,0443
169	0,5830	0,3630
170	0,1750	0,0915
171	0,3750	0,0402
173	0,2720	0,1041
174	0,1090	0,0883
175	0,3800	0,0820
176	0,1830	0,1800
177	0,0830	0,0390
179	0,2400	0,0460
179	0,3130	0,2048
180	0,3130	0,1480
181	0,3820	0,2876
182	0,0710	0,1040
184	0,0010	0,0010
<b>TOTALI</b>	<b>78,1336</b>	<b>41,2888</b>

Durante il periodo di pubblicazione del presente avviso che avrà inizio il 25/01/2021 e termine il 13/02/2021 l'istanza e la documentazione tecnica che la corredano rimarranno a disposizione del pubblico presso il Dipartimento Regionale Autorità di Bacino, Servizio 4 – Demanio Idrico Fluviale e Polizia Idraulica, sito in Via G. Bonsignore, 1 – 90135 PALERMO, previo appuntamento.

Durante il periodo di pubblicazione e nei 20 (venti) giorni successivi tutti coloro che ritenessero di avervi interesse potranno presentare per iscritto le proprie osservazioni e/o opposizioni al rilascio della concessione in questione a tutela di eventuali vantati diritti, con l'avvertenza che, trascorso il termine stabilito, non sarà accettato alcun reclamo e si darà ulteriore corso alla pratica inerente la richiesta di concessione.

**Entro gli stessi termini sopra indicati potranno essere presentate domande concorrenti.**

Gli atti di cui sopra dovranno essere inoltrati a:

*Autorità di Bacino del Distretto Idrografico della Sicilia  
Servizio 4 "Demanio Idrico Fluviale e Polizia Idraulica"  
Via Giovanni Bonsignore, n. 1 – 90135 PALERMO;  
pec: [autorita.bacino@certmail.regione.sicilia.it](mailto:autorita.bacino@certmail.regione.sicilia.it)*

Il presente avviso sarà pubblicato sia all'Albo Pretorio del comune di Santa Margherita di Belice che sul sito Web dell'Autorità di Bacino.

**Il Dirigente del Servizio 4  
Ing. Giuseppe Dragotta**